




Plangebied

 Wijzigingsplan Stationsplein 13 Eijsden


Enkelbestemmingen

 Wonen

Dubbelbestemmingen


 Waarde - Archeologie 5a

Gebiedsaanduidingen


 milieuzone - actief bodembeheergebied

 overige - rode contour

 veiligheidszone - leiding

 veiligheidszone - vervoer gevaarlijke stoffen

Bouwvlakken

 bouwvlak



Gemeente Eijsden-Margraten

Wijzigingsplan Stationsplein 13 Eijsden

ID NL.IMRO.1903.WPLKOM10003-DN01

STATUS ONTWERP

SCHAAL 1:250