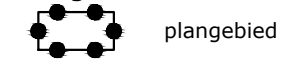







LEGENDA:

Plangebied


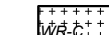



Bestemmingen

enkelbestemmingen





-  Agrarisch met waarden
-  Recreatie - Verblijfsrecreatie
-  Water

dubbelbestemmingen

-  Waarde - Archeologie
-  Waarde - Beekdal
-  Waarde - Cultuurhistorie
-  Waarde - Landschapselement
-  Waterstaat - Erosie

Aanduidingen



gebiedsaanduidingen

-  milieuzone - bodembeschermingsgebied
-  milieuzone - spuitvrije zone
-  milieuzone - stiltegebied
-  overige zone - hoogstamboomgaarden

bouwvlak

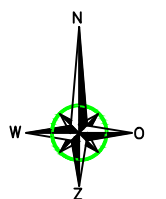
-  bouwvlak

maatvoeringsaanwijzingen

-  maximum aantal kampeerplaatsen
-  maximum aantal bedrijfswoningen

Verklaringen

-  ondergrond: BGT en BRK (d.d. 21-3-2019)



Verbeelding	status:	ontwerp
	besluitnummer:	
Bestemmingsplan Recreatielandgoed "De Kleine Peul"	datum:	20-12-2019
	wijziging:	
	getekend:	RS
	schaal:	1:1000
Gemeente Eijsden-Margraten	bladformaat:	A3
	idn besluitgebied:	NL.IMRO.1903.BPRECR01017-ON02



Kerkstraat 4
6367 JE Voerendaal
Tel: 045-5753255

Kerkstraat 2
6095 BE Baexem
Tel: 0475-459282

www.aelmans.com
info@aelmans.com

0 m 50 m
schaal 1:1000