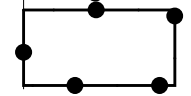


Plangebied



Plangebiedgrens


Bestemmingen



Groen




Verkeer



Verkeer - Parkeren

Gebiedsaanduidingen



milieuzone - bodembeschermingsgebied



milieuzone - grondwaterbeschermingsgebied

Verklaringen



Bestaande bebouwing en kadastrale ondergrond

Bestemmingsplan
'Parkeerplaats Banholt'
Verbeelding
 Gemeente Eijsden-Margraten

IDN: NL.IMRO.1903.BPBUI01020-VG01
 project: TEK03-0252572-01A
 vastgesteld: 27 mei 2014
 schaal: 1:1000
 formaat: A4



croonenburos



Vestiging Oosterhout
 Beneluxweg 125
 4904 SJ Oosterhout
 T: +31 (0)162 487500
 www.croonenburos.com

Vestiging Maastricht
 Louis Loyensstraat 5
 6221 AK Maastricht
 T: +31 (0)433 253223
 info@croonenburos.com