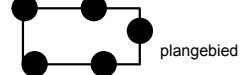
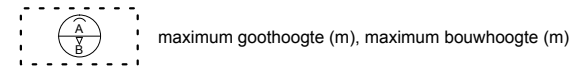


### Legenda



### maatvoeringsaanduidingen

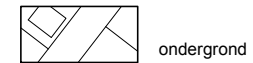


### Bestemmingen enkelbestemmingen



Wonen

### Verklaringen

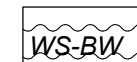


ondergrond

### dubbelbestemmingen



Waarde - Archeologie 5



Waterstaat - Beschermingszone watergang


### Aanduidingen

#### bouwvlak

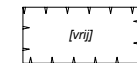


bouwvlak

#### bouwaanduidingen



bijgebouwen



vrijstaand

## BESTEMMINGSPLAN SINT MAARTENSWEG 20 NOORBEEK

Gemeente Eijsden-Margraten

NL.IMRO.1903.BPKOM7006-ON01

schaal: 1:500	voorontwerp: ..... / tekenaar	projectnr. BRO: 211X07467
formaat: A4	ontwerp: 02-09-2015 / SH	projectnr. VWP: 14BROTE086
concept: 05-01-2015 / RvD	vastgesteld: ..... / tekenaar	bestandsnaam: 14BROTE086-002.dwg

