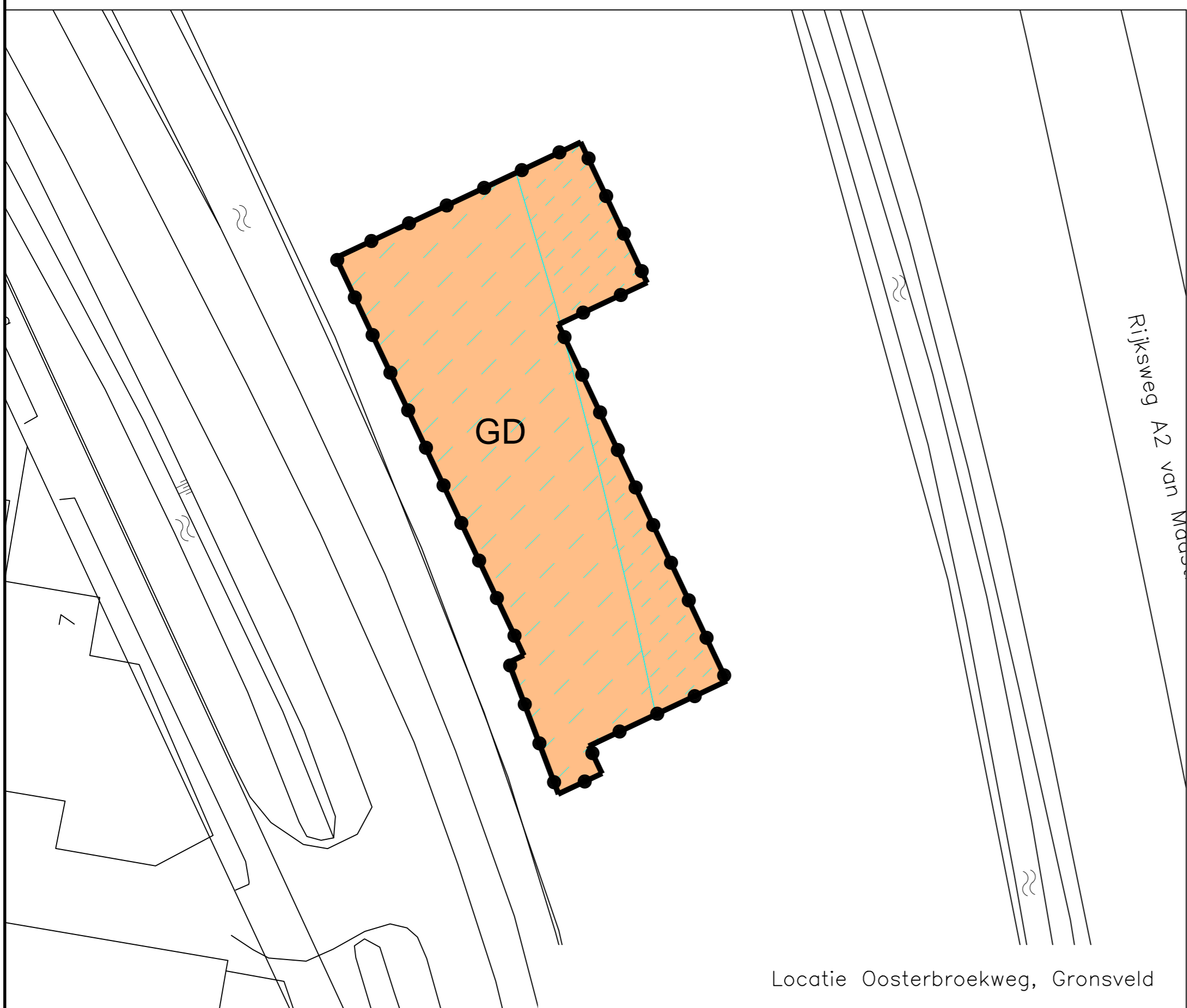
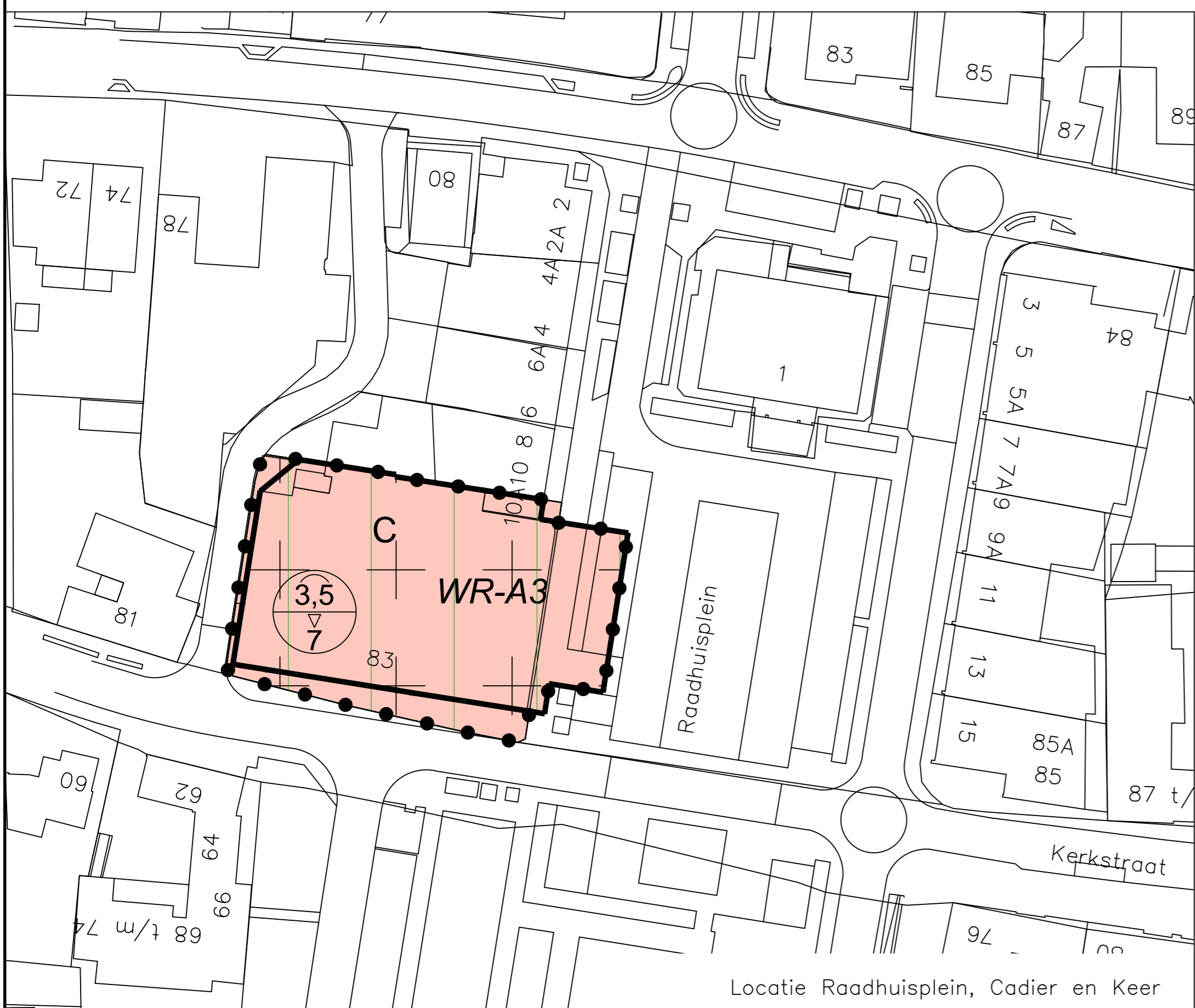


Locatie Kampweg, Gronsveld



Locatie Oosterbroekweg, Gronsveld



Locatie Raadhuisplein, Cadier en Keer

LEGENDA

Plangebied

—••••— Plangrens

Enkelbestemmingen

- C Centrum
- GD Gemengd
- GD-1 Gemengd - 1

Dubbelbestemmingen

- WR-A3 Waarde - Archeologie 3
- WR-A4 Waarde - Archeologie 4

Gebiedsaanduidingen

- milieuzone - grondwaterbeschermingsgebied
- vrijwaringszone - weg - 50 m lijn
- vrijwaringszone - weg - 100 m lijn

Bouwvlakken

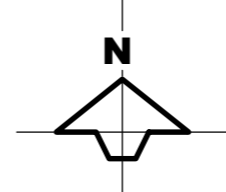
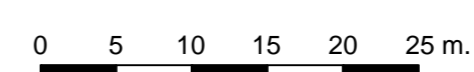
bouwvlak

Maatvoeringen

maximum goothoogte (m), maximum bouwhoogte (m)

Verklaringen

GBKN-kad



VASTGESTELD

PLANGROEP HEGGEN B.V.

project	BP ALDI GRONSVELD / CADIER EN KEER	15.071
onderdeel	NL.IMRO.1903.BP ALDI2015-VG01	blad BP.01
getekend	JVS	school : 1:500
datum	februari 2016	
<small> • Parkweg 1A Postbus 44 6120 AA Born tel.: (046) 458 22 22 fax: (046) 458 02 88 internet: www.plangroep-heggen.nl e-mail: info@plangroep-heggen.nl </small>		