



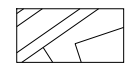




Plangebied
 Plangebiedgrens

Bestemmingen
 Natuur
 Wonen

Gebiedsaanduidingen
 overige zone - spuitvrije zone

Verklaringen
 Bestaande bebouwing en kadastrale ondergrond

Bestemmingsplan
 Poelveld, kavels oostzijde

Gemeente Eijsden-Margraten

IDN: NL.IMRO.1903.BPPVELD02-VG01
 project: TEK03-0254212-01A
 vastgesteld: 12 februari 2019
 schaal: 1:2000
 formaat: A4

