

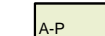
LEGENDA:


Plangebied

 plangebied

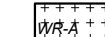
Bestemmingen

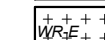
enkelbestemmingen


 Agrarisch - Paardenhouderij

 Agrarisch met waarden

dubbelbestemmingen


 Waarde - Archeologie

 Waarde - Ecologie

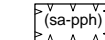
 Waterstaat - Erosie

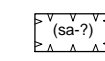
Aanduidingen

gebiedsaanduidingen

 overige zone - hoogstamboomgaarden

functieaanduidingen


 specifieke vorm van agrarisch - productiegerichte paardenhouderij

 specifieke vorm van agrarisch met waarden - paardenbak


bouwwvlak

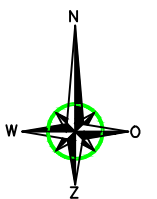
 bouwwvlak

maatvoeringsaanduidingen

 maximum aantal wooneenheden

Verklaringen

 kadastrale ondergrond (d.d. 12-8-2015)



Verbeelding	status:	-
	besluitnummer:	
Bestemmingsplan Bergenuizen 22 te Noorbeek	datum:	6-11-2015
	wijziging:	
	getekend:	RS
	schaal:	1:1000
Gemeente Eijsden-Margraten	bladformaat:	A3
	idn besluitgebied:	NL.IMRO.1903.BPBUI1029-ON01



Kerkstraat 4
6367 JE Voerendaal
Tel: 045-5753255

Kerkstraat 2
6095 BE Baexem
Tel: 0475-459282

www.aelmans.com
info@aelmans.com