

LEGENDA:

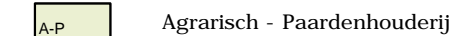
Plangebied



plangebied

Bestemmingen

enkelbestemmingen

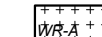


A-P Agrarisch - Paardenhouderij

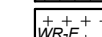


AW Agrarisch met waarden

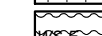
dubbelbestemmingen



WR-A Waarde - Archeologie




WR-E Waarde - Ecologie



WS-E Waterstaat - Erosie

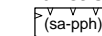
Aanduidingen

gebiedsaanduidingen

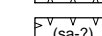


overige zone - hoogstamboomgaarden

functieaanduidingen



(sa-pph) specifieke vorm van agrarisch - productiegerichte paardenhouderij



(sa-?) specifieke vorm van agrarisch met waarden - paardenbak

bouwwvlak



bouwwvlak

maatvoeringsaanduidingen

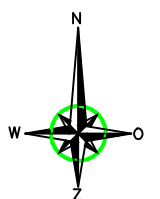


E maximum aantal wooneenheden

Verklaringen



kadastrale ondergrond (d.d. 12-8-2015)



Verbeelding	status:	-
	besluitnummer:	
Bestemmingsplan Bergenhuizen 22 te Noorbeek	datum:	2-2-2016
	wijziging:	
	getekend:	RS
	schaal:	1:1000
Gemeente Eijsden-Margraten	bladformaat:	A3
	idn besluitgebied:	NL.IMRO.1903.BPBUI1029-VG01



Kerkstraat 4
6367 JE Voerendaal
Tel: 045-5753255

Kerkstraat 2
6095 BE Baexem
Tel: 0475-459282

www.aelmans.com
info@aelmans.com