



0 m 50 m
 schaal 1:1000


LEGENDA:

Plangebied

 plangebied

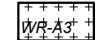
Bestemmingen

enkelbestemmingen

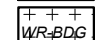
 Agrarisch met waarden

 Wonen

dubbelbestemmingen


 Waarde - Archeologie 3


 Waarde - Archeologie 4


 Waarde - Beschermd dorpsgezicht

Aanduidingen

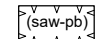
gebiedsaanduidingen

 milieuzone - bodembeschermingsgebied

 milieuzone - grondwaterbeschermingsgebied

 overige zone - rode contour

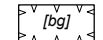
functieaanduidingen

 specifieke vorm van agrarisch met waarden - paardenbak

bouwvlak

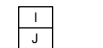
 bouwvlak

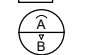
bouwaanduidingen

 bijgebouwen

 vrijstaand

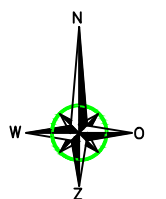
maatvoeringsaanduidingen

 bebouwd oppervlak (m2)

 maximum goothoogte (m), bouwhoogte (m)

Verklaringen

 ondergrond: BGT en BRK (d.d. 22-2-2019)



Verbeelding	status:	vastgesteld
	besluitnummer:	
Bestemmingsplan 'Eindstraat 35 te Sint Geertruid'	datum:	06-04-2020
	wijziging:	
	getekend:	RS
	schaal:	1:1000
Gemeente Eijsden-Margraten	bladformaat:	A3
	idn besluitgebied:	NL.IMRO.1903.BPLKOM09002-VG01



Kerkstraat 4
 6367 JE Voerendaal
 Tel: 045-5753255

Kerkstraat 2
 6095 BE Baexem
 Tel: 0475-459260

www.aelmans.com
 info@aelmans.com