




LEGENDA:

- Plangebied



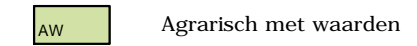
plangebied

- Bestemmingen

o bestemmingen



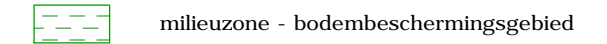
A-B Agrarisch - Bedrijf



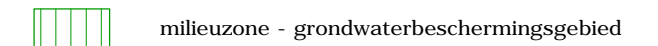
AW Agrarisch met waarden

- Aanduidingen

o gebiedsaanduidingen



milieuzone - bodembeschermingsgebied



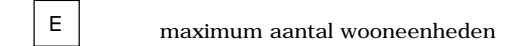
milieuzone - grondwaterbeschermingsgebied

o bouwvlak



bouwvlak

o maatvoeringsaanduidingen

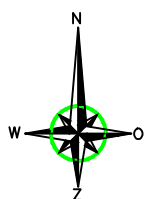


E maximum aantal wooneenheden

- Verklaringen



kadastrale ondergrond



Verbeelding - blad 1

datum besluit:

besluitnummer:

Wijzigingsplan Keerestraat 7 te Eckelrade

datum: **18-4-2013**

wijziging:

getekend: **RS**

schaal: **1:1000**

formaat: **A3**

Gemeente Eijsden-Margraten

idn besluitgebied:

NL.IMRO.1903.WPLBU1010-OH01



Kerkstraat 4
6367 JE Voerendaal
 Tel: 045-575 32 55
 Fax: 045-575 15 09

Kerkstraat 2
6095 BE Baexem
 Tel: 0475-459 260
 Fax: 0475-459 282

www.aelmans.com
info@aelmans.com